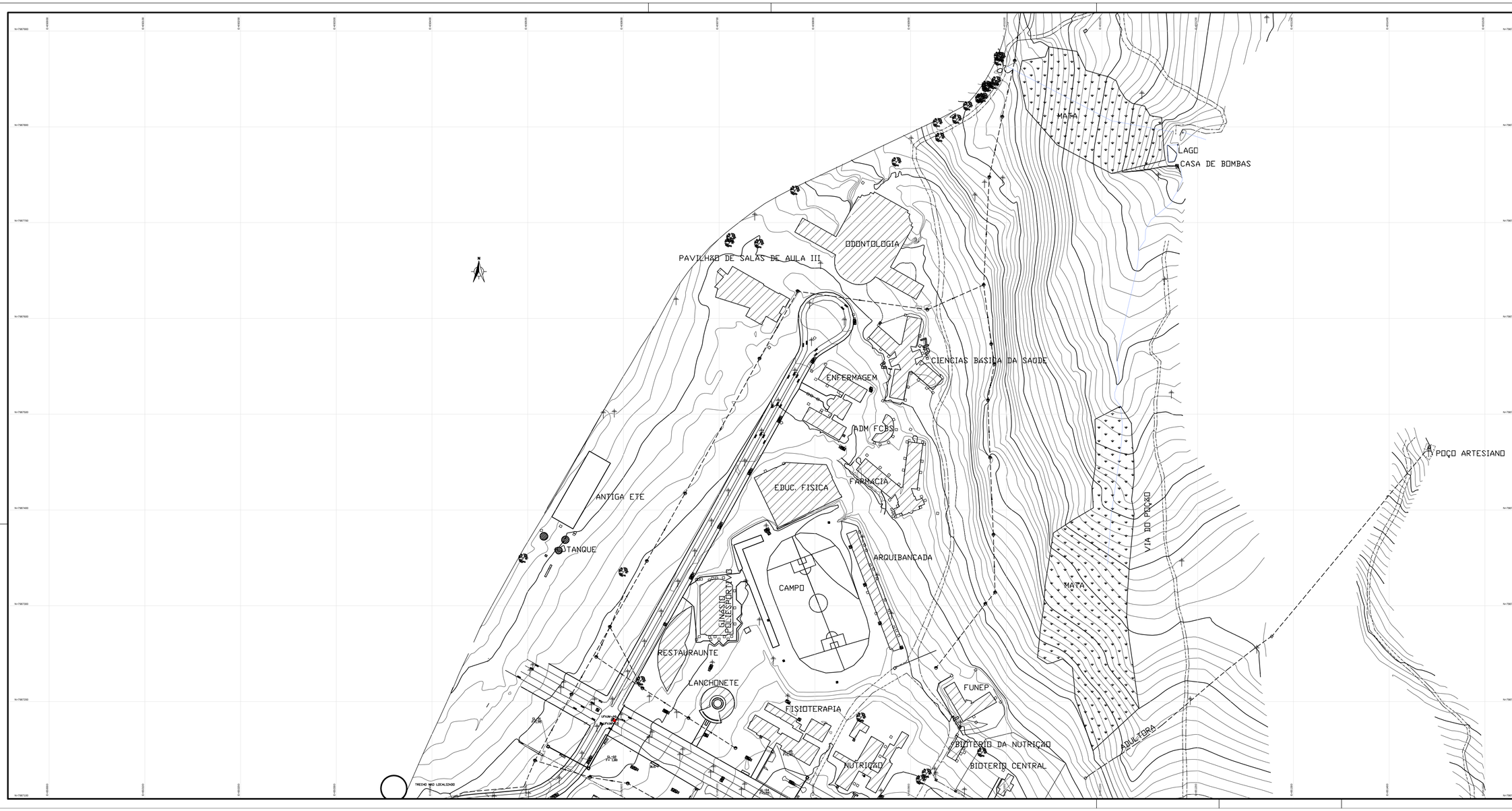

NOTAS:

FORMATO - A0

ESCALA - 1/1000

CONVENÇÃO **REFERÊNCIA**

LEGENDA

EDIFICAÇÕES
CAIXA CORREIO
CAIXA TELEFONE
MARCO TOPOGRAFICO
ARVORE
ESCADA
BOCA DE LOBO
TANQUE
NIVEL DA AGUA
PVA
PVP
PVE
MEIO FIO
CERCA
MURO
ADUTORA
POSTE
BAIA DE TERRA
CANALETA
MATA
FLUXO
CAIXA

MARCOS TOPOGRÁFICOS IMPLANTADO

LP1Km-10 N=7.687.180,145 E=800.560,880 Z=1.378,600
LP1Km-24 N=7.687.129,120 E=802.916,528 Z=1.386,774

PLANTA DE LOCALIZAÇÃO

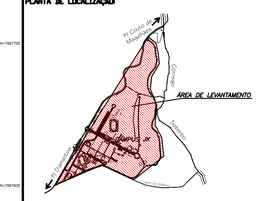

ARTICULAÇÃO

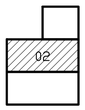

RD	15/04/2013	LUCAS A. HORTA	LEVANTAMENTO TOPOGRAFICO
RF	DATA	RESPONSÁVEL	DESCRIÇÃO DA REVISÃO

TÍTULO:

LEVANTAMENTO TOPOGRÁFICO CADASTRAL

OBSERVAÇÕES:

CAMPUS JK
DIAMANTINA

RODOVIA MG 367, KM 583, Nº 5000 - ALTO DA JACUBA - DIAMANTINA/MG

PROPRIETÁRIO: UNIVERSIDADE FEDERAL DOS VALES DO JEQUITINHONHA E MUCURI

CNPJ: 18.888.315/0001-57

CAPPE Brasil

TÍTULO:

LEVANTAMENTO TOPOGRÁFICO CADASTRAL - PLANTA

AUTOR DO LEVANTAMENTO TOPOGRÁFICO:

JOSÉ MARQUES DE MIRANDA
CREA: 10193-7/D - MG

DETALHAMENTO:

VERSÃO	DATA		AREA LEVANTADA	FOLHA
VERSÃO 01	15/04/2013		1.419,761,47 m2	02/03

ARQUIVO: FOR_TP_CAMPUSJK_R1